



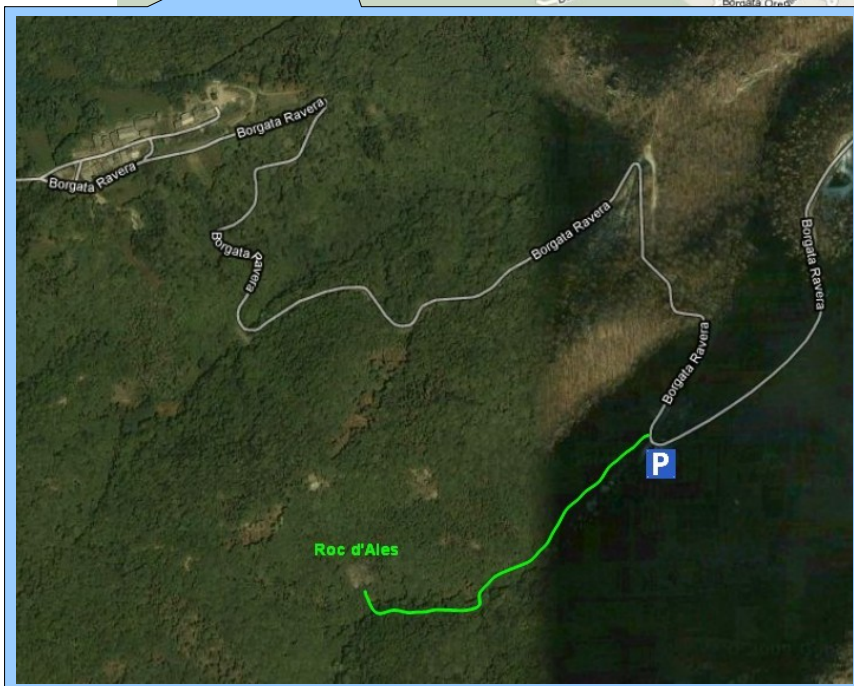
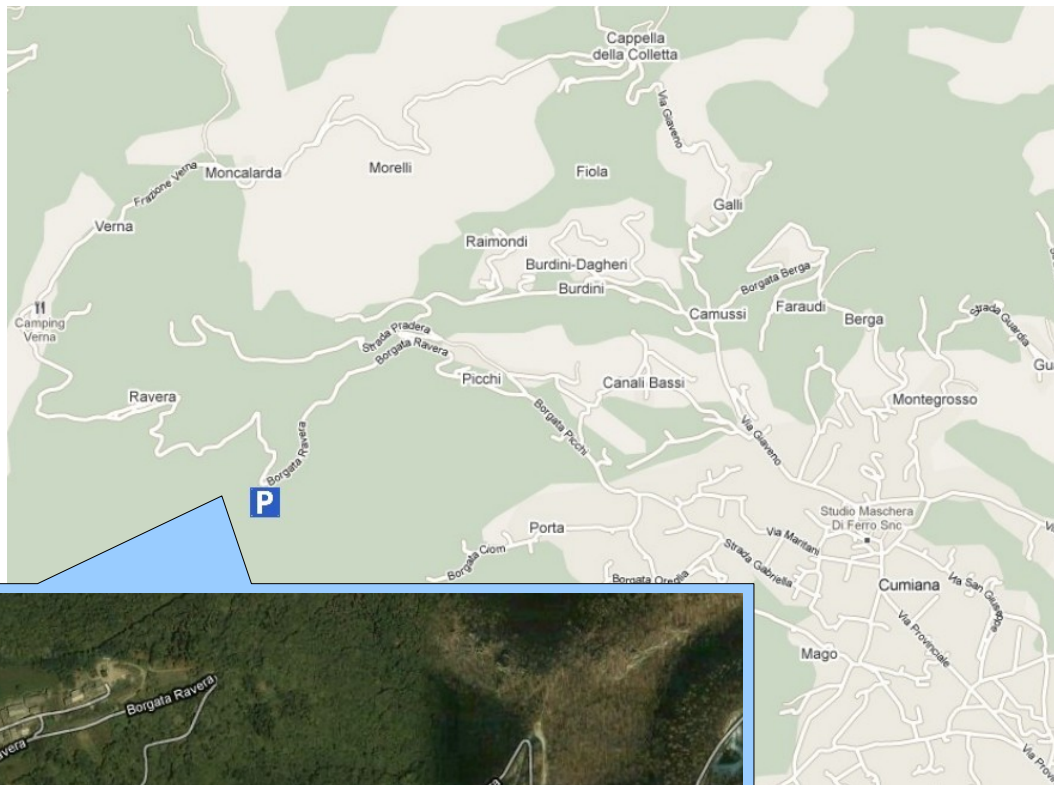
## Falesie di arrampicata - CAI Cumiana

### Roc d'Ales



#### **Accesso:**


Da Cumiana oltrepassare le borgate Maritani e Picchi proseguendo in direzione Ravera. Dopo il piccolo bacino artificiale la strada spiana. Parcheggiare al primo tornante prima di attraversare il torrente Chisoletta. Attraversare il ponte a piedi e proseguire sulla strada sterrata. Oltrepassare l'aquedotto, guardare il Chisoletta e passare sulla sponda destra idrografica. Poco dopo la falesia e' ben visibile sul versante opposto. Guardare nuovamente il torrente e salire ai piedi della falesia (10 min.)



## Vie:

1.	<b>NONFATELA</b> (Gianpaolo Daghero, 2002) .....	5		
2.	<b>ROSTBIF</b> (Gianpaolo Daghero, 2002).....	5	(*)	
3.	<b>BUENCHELA</b> (Gianpaolo Daghero, 2002).....	5	(*)	
4.	<b>+DICOSI'</b> (Gianpaolo Daghero, 2002).....	6a	(*)	
5.	<b>3TXC</b> (Gianpaolo Daghero, 2002).....	4	4	3
6.	<b>CASCAJE'LROC</b> (Marco Ruffinatto, 2002) .....	6a+		
7.	<b>RESTAJE'LMUSK</b> (Marco Ruffinatto, 2002).....	6a/b		
8.	<b>L'ULTIMO DEI MOIKANI</b> (Mario Boccardi, 2002).....	5+		
9.	<b>ELEKTRONIK KARL</b> (Mario Boccardi, 2002).....	5		
10.	<b>SCHIACX</b> (Mario Boccardi, 2002).....	5+/6a		
11.	<b>VIA MAESTRA</b> (Gianpaolo Daghero, 2002).....	3+		

(\*) Dalle vie 2, 3 e 4 è possibile raggiungere la cima con un secondo tiro(difficoltà 5)



CAI Cumiana

Via Provinciale 11 – Cumiana (TO)

<http://xoomer.virgilio.it/cumiana/cai/>

caicumiana@hotmail.com